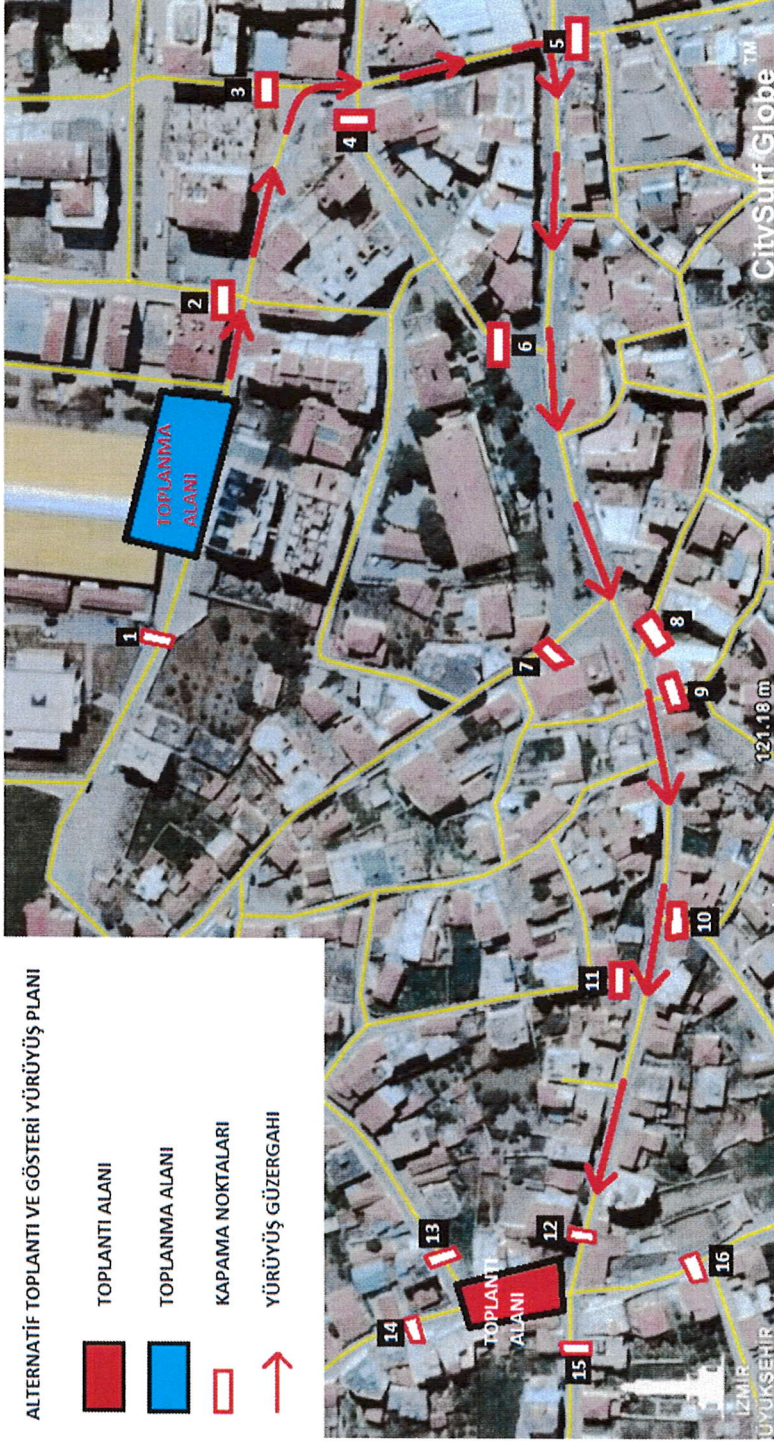


SEFERİHİSAR İLÇESİ
TOPLANTI VE GÖSTERİ YÜRÜYÜŞ GÜZERGAHI

ÇOLAK İBRAHİM BEY MEYDANI



5.5/01/2024
Tahsin Kılıç
İlçe Emniyet Müdürü
2. Sınıf Emniyet Müdürü

5.5/01/2024
Mehmet Şerif Olçaş
Seferihisar Kaymakamı

**SEFERİHİSAR İLÇE EMNİYET MÜDÜRLÜĞÜ SORUMLULUK BÖLGESİNİN
2911 SAYILI TOPLANTI VE GÖSTERİ YÜRÜYÜŞLERİ ALTERNATİF
GÜZERGAHI İLE PANKART VE AFİŞ ASILACAK YERLERİN PLANIDIR.**

1 – TOPLANMA ALANI : İlçemiz Çolakibrahim Mahallesinde yapılması muhtemel Toplantı ve Gösteri Yürüyüşlerine katılacak kalabalık toplanma noktası olan Kapalı Pazar Yeri yanı 52/2 Sokak üzeri 800-m2' lik alanında toplanacaktır.

2 – YÜRÜYÜŞ GÜZERGAHI : Grup 52/1 Sokak üzerinden, Kamyonet Durağı, Atatürk Caddesi, Hükümet caddesi ve Mektep caddesini takip ederek toplantı alanına ulaşacaktır.

3 – TOPLANTI VE KONUŞMA ALANI : Toplantı ve konuşma alanı 600 m2'lik Çolakibrahim meydanı olarak belirlenmiştir.

4 – DAĞILMA GÜZERGAHI : Toplantı sonrası grubun, Mektep Caddesi üzerinden ilçe merkezi ve Muharrem Gülpınar Ortaokulu yönlerine, Fabrika caddesi üzerinden Temel Cingöz Caddesi ve Turabiye mahallesi yönlerine ve 14 sokak üzerinden ilçe merkezi yönüne dağılımları sağlanacaktır.

5 – PANKART VE AFİŞ ASILACAK YERLER : Toplantı ve Gösteri Yürüyüşüne katılacak topluluğun konuları ile ilgili pankartlar;

- a- Toplanma alanı olan Kapalı Pazar Yerinde bulunan elektrik direkleri,
- b- Atatürk Caddesi üzerinde bulunan aydınlatma direkleri,
- c- Mektep Caddesi üzerinde bulunan aydınlatma direkleri,
- d- Toplantı alanındaki aydınlatma direklerine asılacaktır.

2911 sayılı Kanun kapsamında İlçe merkezinde yapılacak olan Toplantı ve Gösteri Yürüyüşleri ile ilgili alternatif olarak, toplanma alanı, yürüyüş güzergahı, toplantı alanı, dağılma güzergahları ile afiş ve pankart asılacak yerler yukarıda maddeler halinde belirlenmiş olup;

Uygun görüşlerinize arz ederim.

Tahsin KILIÇ
İlçe Emniyet Müdürü
2.Sınıf Emniyet Müdürü

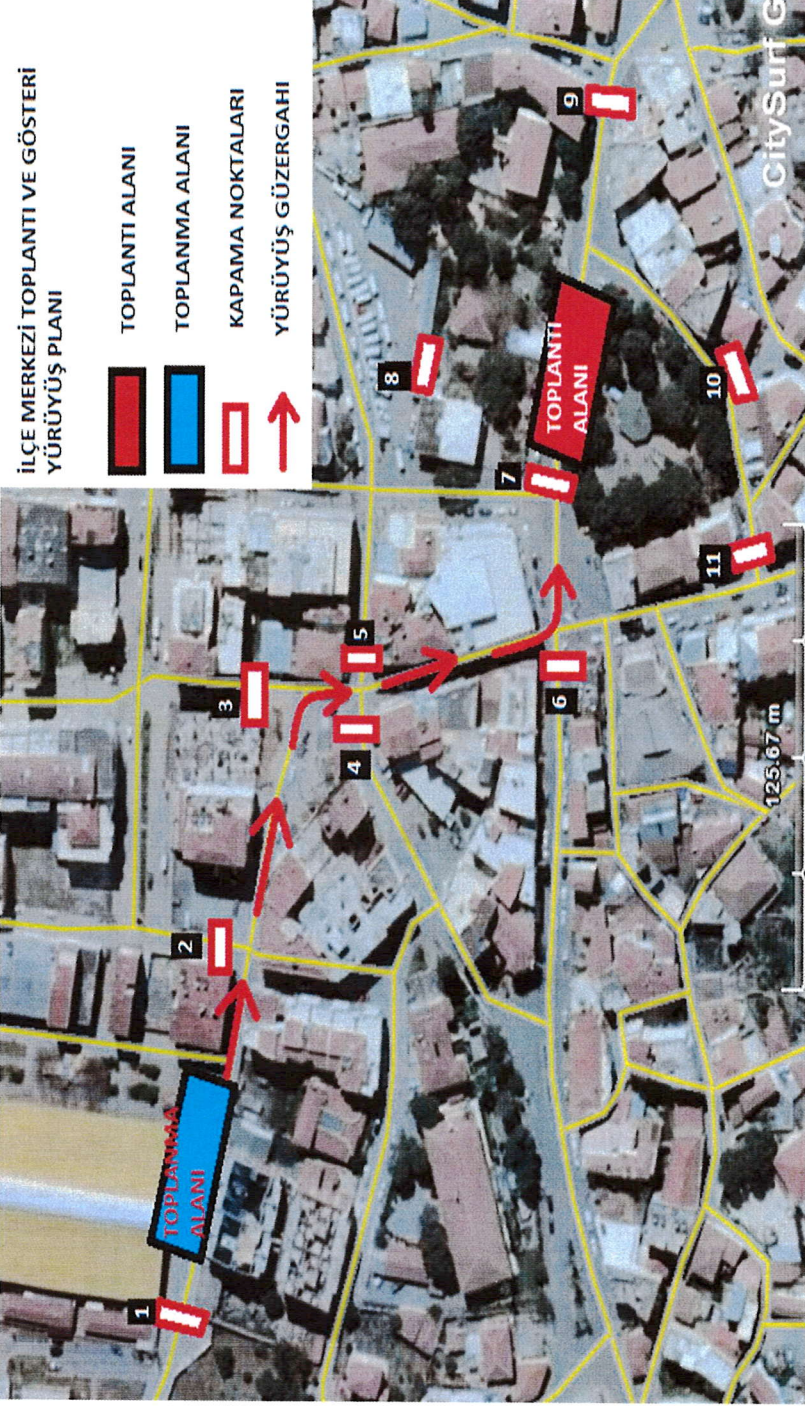
O L U R

05/01/2024

Mehmet Şerif OLÇAŞ
Kaymakam

SEFERİHİSAR İLÇESİ
TOPLANTI VE GÖSTERİ YÜRÜYÜŞ GÜZERGAHI

CUMHURİYET MEYDANI



05/01/2024
Tahsin YILMAZ
İlçe Emniyet Müdürü

2. Sınıf Emniyet Müdürü

05/01/2024
Mehmet Şerif OLGUŞ
Seferihisar Kaymakamı

SEFERİHİSAR İLÇE EMNİYET MÜDÜRLÜĞÜ SORUMLULUK BÖLGESİNİN 2911 SAYILI TOPLANTI VE GÖSTERİ YÜRÜYÜŞLERİ GÜZERGAHI İLE PANKART VE AFİŞ ASILACAK YERLERİN PLANIDIR.

1 – TOPLANMA ALANI : İlçemizde yapılması muhtemel Toplantı ve Gösteri Yürüyüşlerine katılacak grup Turabiye Mahallesi Pazaryeri ön kısmında bulunan 1200 m2' lik alanda toplanacaktır.

2 – YÜRÜYÜŞ GÜZERGAHI : Grup 52/1 sokak üzerinden, 52/4 ve Atatürk Caddesini takiben toplantı alanına geçilecektir.


3 – TOPLANTI VE KONUŞMA ALANI : Toplantı ve konuşma alanı Cumhuriyet Meydanında bulunan 800 m2'lik alan olarak belirlenmiştir.

4 – DAĞILMA GÜZERGAHI : Toplantı sonrası grubun Atatürk caddesi, 11 Eylül Caddesi, Necat Hepkon Caddesi, Kurtuluş caddesi ve 64 sokak yönlerinde dağılımları sağlanacaktır.

5 – PANKART VE AFİŞ ASILACAK YERLER : Toplantı ve Gösteri Yürüyüşüne katılacak topluluğun konuları ile ilgili pankartlar;


- a- Toplanma alanında bulunan aydınlatma direkleri,
- b- 52/1 sokak üzerinde bulunan aydınlatma direkleri,
- c- Atatürk Caddesi üzerinde bulunan aydınlatma direkleri,
- d- Toplantı alanı olan Cumhuriyet Meydanında bulunan ağaçlara asılacaktır.

2911 sayılı Kanun kapsamında İlçe merkezinde yapılacak olan Toplantı ve Gösteri Yürüyüşleri ile ilgili olarak, toplanma alanı, yürüyüş güzergahı, toplantı alanı, dağılma güzergahları ile afiş ve pankart asılacak yerler yukarıda maddeler halinde belirlenmiş olup; Uygun görüşlerinize arz ederim.


Tahsin KILIÇ
İlçe Emniyet Müdürü
2.Sınıf Emniyet Müdürü

O L U R

05./01/2024


Mehmet Şerif OLÇAŞ
Kaymakam

SEFERİHİSAR İLÇESİ
TOPLANTI VE GÖSTERİ YÜRÜYÜŞ GÜZERGAHI

LİMAN CADDESİ-SİĞACIK



SİĞACIK MAHALLESİ
TOPLANTI VE GÖSTERİ
YÜRÜYÜŞÜ PLANI

TOPLANMA ALANI

ETKİNLİK ALANI

YÜRÜYÜŞ GÜZERGAHI
KAPAMA NOKTALARI

05/01/2024

Tahsin KULUÇU
İlçe Emniyet Müdürü

2. Sınıf Emniyet Müdürü

05/01/2024

Mehmet Şerif OLCAY
Seferihisar Kaymakamı

**SEFERİHİSAR İLÇE EMNİYET MÜDÜRLÜĞÜ SORUMLULUK BÖLGESİ
SIĞACIK MAHALLESİ 2911 SAYILI TOPLANTI VE GÖSTERİ YÜRÜYÜŞLERİ
GÜZERGAHI İLE PANKART VE AFİŞ ASILACAK YERLERİN PLANIDIR.**

1 – TOPLANMA ALANI : İlçemiz Sığacık Mahallesinde yapılması muhtemel Toplantı ve Gösteri Yürüyüşlerine katılacak kalabalık toplanma noktası olan Gırlen Mevkii Sahil Pansiyon yanında bulunan 1000-m2' lik dolgu alanında toplanacaktır.

2 – YÜRÜYÜŞ GÜZERGAHI : Grup 137 sokağı takip ederek, Liman Caddesi üzerinden, toplantı alanına geçilecektir.


3 – TOPLANTI VE KONUŞMA ALANI : Toplantı ve konuşma alanı Liman caddesi üzerinde, Burç Restoran önünde bulunan 800 m2'lik alan olarak belirlenmiştir.

4 – DAĞILMA GÜZERGAHI : Toplantı sonrası grubun Liman caddesi üzerinden Sığacık Marina yönüne ve 134 sokak üzerinden kale içi yönüne dağılımları sağlanacaktır.

5 – PANKART VE AFİŞ ASILACAK YERLER : Toplantı ve Gösteri Yürüyüşüne katılacak topluluğun konuları ile ilgili pankartlar;


- a- Toplanma Alanı çıkışında bulunan aydınlatma direkleri,
- b- Sahil yolu üzerindeki aydınlatma direkleri,
- c- Atatürk Parkı Kahvehaneler önünde bulunan aydınlatma direkleri,
- d- Sığacık Mahallesi girişinde Akkum Caddesi üzerinde bulunan aydınlatma direkleri
- e- Toplantı alanındaki aydınlatma direklerine asılacaktır.

2911 sayılı Kanun kapsamında İlçemiz Sığacık mahallesinde yapılacak olan Toplantı ve Gösteri Yürüyüşleri ile ilgili olarak, toplanma alanı, yürüyüş güzergahı, toplantı alanı, dağılma güzergahları ile afiş ve pankart asılacak yerler yukarıda maddeler halinde belirlenmiş olup; Uygun görüşlerinize arz ederim.


Tahsin KILIÇ
İlçe Emniyet Müdürü
2.Sınıf Emniyet Müdürü

O L U R

05./01/2024


Mehmet Şerif OLCAS
Kaymakam

SEFERİHİSAR İLÇE JANDARMA KOMUTANLIĞI TOPLANTI VE GÖSTERİ YÜRÜYÜŞ PLANI



YÜRÜYÜŞ GÜZERGAHI



TOPLANTI ALANI TOPLANMA ALANI



Abdulkadir ŞİMŞEK
J.Yzb.
İlçe Jandarma Komutanı

Mehmet Şerif OLCAS
Kaymakam


GİZLİ

PAYAMLI, CUMHURİYET VE ATATÜRKMAHALLESİNDE (ESKİ DOĞANBEY BELDESİ) 2911 SAYILI KANUN HÜKÜMLERİNE GÖRE YAPILACAK OLAN TOPLANTI VE GÖSTERİ YÜRÜYÜŞLERİ GÜZERGAHI İLE AFİŞ VE PANKART ASILACAK YERLERİN PLANIDIR

1. TOPLANMA NOKTASI :Doğanbey Mahallesi Deniz Caddesi Kirli su Deposu ve Ege Market Yolu üzeridir.
2. YÜRÜYÜŞ GÜZERGAHI :Toplanma Noktasında başlayarak Güney yönde devam eden Deniz Caddesi üzerinden, Seferihisar-Ürkmez Karayolunu geçerek devam eden Deniz Caddesi üzerinden 5028 sokaktan 9 Eylül Kampı ile Önmak Sitesi arasında kalan boşluk alana intikal şeklinde olacaktır.
3. TOPLANTI VE KONUŞMA ALAN :9 Eylül Kampı önü ile Önmak Sitesi arasında kalan boşluk alanın tamamı Toplantı ve konuşma yeri olarak belirlenmiştir. (5053 sokak açık kalmak suretiyle)
4. DAĞILMA GÜZERGAĞI :5028,5047,5049,5051,5053 sokaklar ile Eski Pazar Yeri girişi ve Önmak Sitesi Kuzey ve Kuzey Batı yönleri dağılma güzergahıdır.
5. PANKART VE AFİŞ ASILACAK YERLER:
 - a. Önmak Sitesinin arka kısmındaki tel örgülerinin tamamı
 - b. Önmak Sitesinin Arka kısmının tel örgülerinin tamamını
 - c. 9 Eylül Kampının tel örgüleri hizasında bulunan elektrik trafosu ve telefon direğine.
 - ç Önmak Sitesi araba garajına.

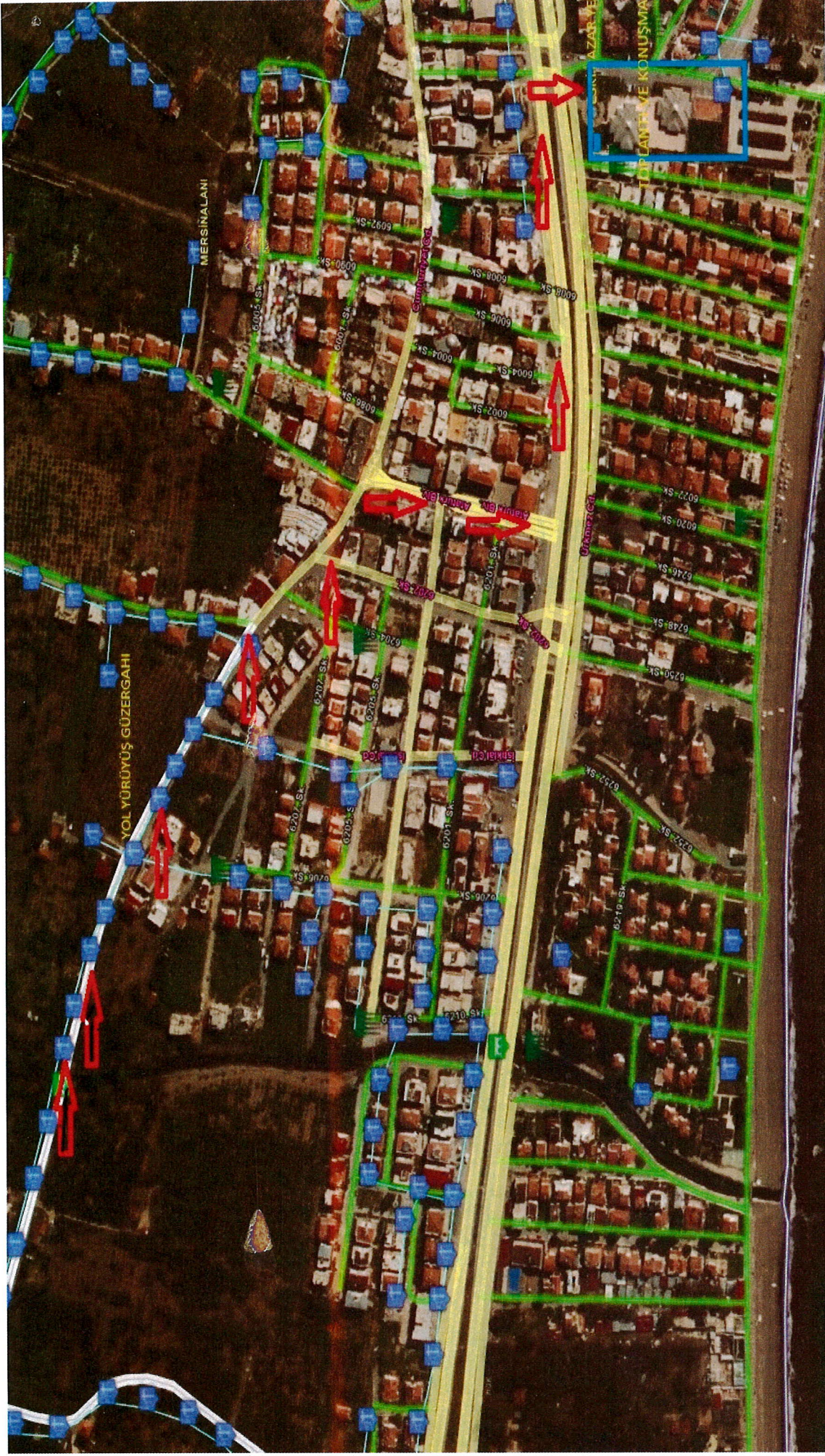

Abdülkadir ŞİMŞEK
J.Yüzbaşı
İlçe J. Komutanı

ONAY  /2024


Mehmet Şerif OLCAS
Kaymakam

GİZLİ

SEFERİHİSAR İLÇE JANDARMA KOMUTANLIĞI TOPLANTI VE GÖSTERİ YÜRÜYÜŞ PLANI



YÜRÜYÜŞ GÜZERGAHI



TOPLANTI ALANI TOPLANMA ALANI



Abdulkadir ŞİMŞEK
J. Yzb.

İlçe Jandarma Komutanı

Mehmet Şerif ÖLÇAŞ
Kaymakam

GİZLİ

**BENĞİLER VE MERSİNALANI MAHALLESİNE AİT 2911 SAYILI KANUN HÜKÜMLERİNE
GÖRE YAPILACAK OLAN TOPLANTI VE GÖSTERİ YÜRÜYÜŞLERİ GÜZERGAHI İLE AFİŞ VE
PANKART ASILACAK YERLERİN PLANIDIR**

1. TOPLANMA NOKTASI :Ürkmez Mahallesi Mezarlık Yolu Üzeridir.
2. YÜRÜYÜŞ GÜZERGAHI :Mahalle mezarlığından başlayarak Güney yönden devam eden Cumhuriyet Caddesi Üzerinden ,Cumhuriyet caddesi ile Ürkmez caddesinin keşiştiği noktaya intikal,6202 sokak ve Ürkmez Caddesi üzerinden toplantının yapılacağı Eski Pazar Yerine İntikal şeklinde yapılacaktır.
3. TOPLANTI VE KONUŞMA ALAN :Eski Pazar Yolu Ürkmez caddesi ve numaralı sahile inen 6036 Sokak açık kalmak şartı ile alanın tamamı Toplantı ve konuşma yeri olarak belirlenmiştir.
4. DAĞILMA GÜZERGAĞI :Ürkmez Caddesi, Cumhuriyet caddesi sahil Sokak ,6034,6032,6030,6028 sokak dağılma güzergahıdır.
5. PANKART VE AFİŞ ASILACAK YERLER :
 - a. Atatürk Bulvarının iki tarafındaki Selahattin AFACAN' a ait fırın ve İsmail KÜÇÜKKURAL'a ait binanın duvarı.
 - b. Atatürk Bulvarının Cumhuriyet Caddesi ile keşiştiği Şok Market Önündeki elektrik ve telefon direği,
 - c. Cumhuriyet Caddesine 6012'nci sokakla birleştiği yerde bulunan 2 telefon direği arası.
 - ç. 6004'üncü sokağın Cumhuriyet Caddesi ile birleştiği telefon ve direği,
 - d. 6008'inci sokağın Cumhuriyet caddesi ile keşiştiği noktada bulunan telefon direği ve Akdoğan Ekmek Fırını arası.
 - e. 6084 'nci sokağın Cumhuriyet Caddesi ile keşiştiği noktada bulunan telefon direği ile Mehmet ALTAYLI' ya ait evin arası.
 - f. 6016'nci sokağın Cumhuriyet Caddesi ile keşiştiği noktada bulunan Elektrik direği ile Kebapçı İbo Restoran arası.
 - g. 102 ve 19'uncu sokakların Cumhuriyet Caddesi ile keşiştiği yerde her iki noktada bulunan evler arasına.
 - ğ. Belediye spor tesislerinin tel örgülerine,
 - h. Eski Pazar yeri 6036 numaralı sokak köşesinde bulunan telefon direği ile karşısındaki iğde ağacı arasına,
 - ı. Eski Pazar yeri 6071' nci sokak girişindeki evler arasına,



Abdulkadir ŞİMŞEK
J.Yüzbaşı
İlçe J. Komutanı

ONAY: 28/01/2024

Mehmet Şerif OLCAS
Kaymakam

GİZLİ